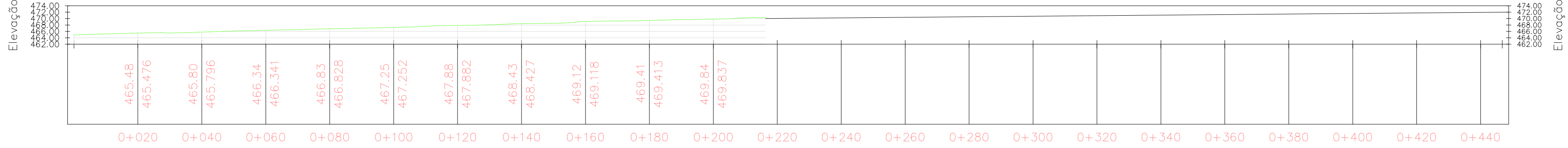
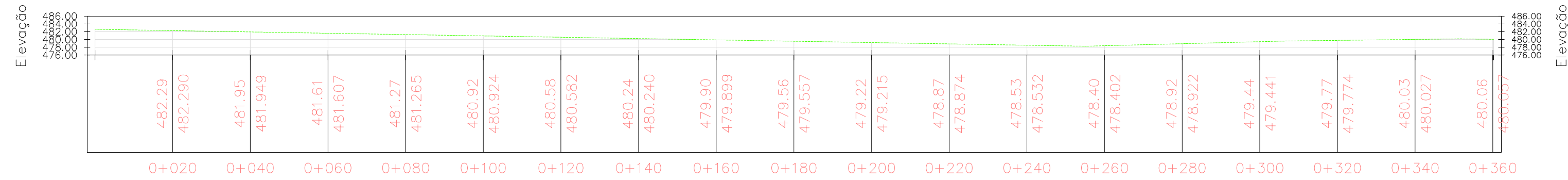


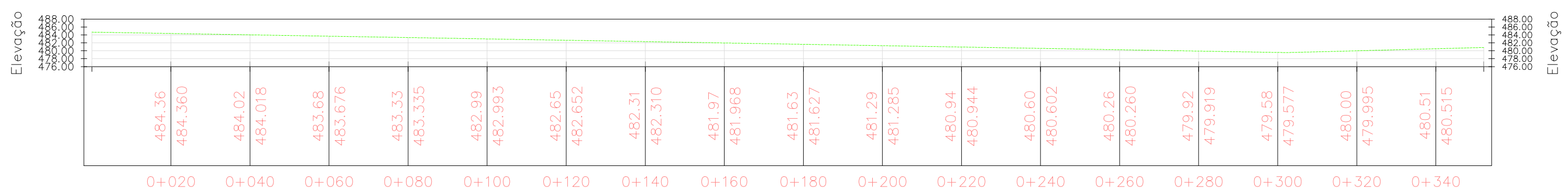
RUA PADRE JOAO OTTO T1 E T2  
ESC H= 1:1000  
ESC V= 1:1000



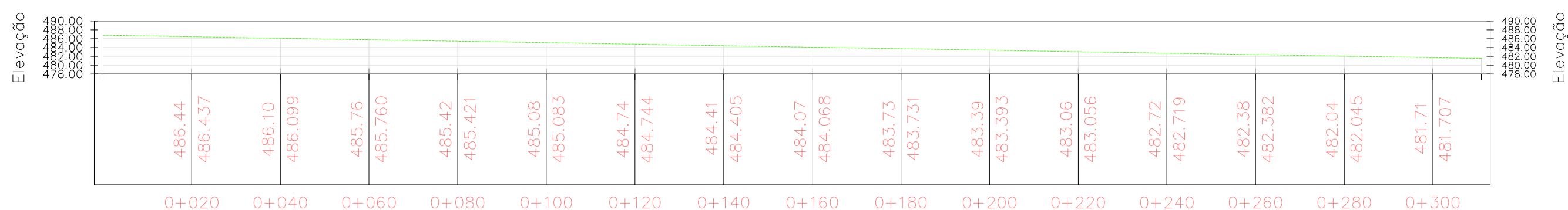
RUA ZEEZ GENEZOSO T2  
ESC H= 1:1000  
ESC V= 1:1000



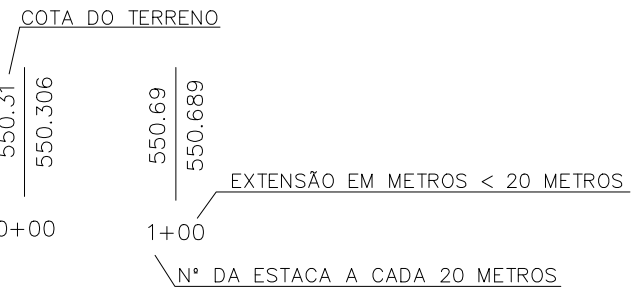
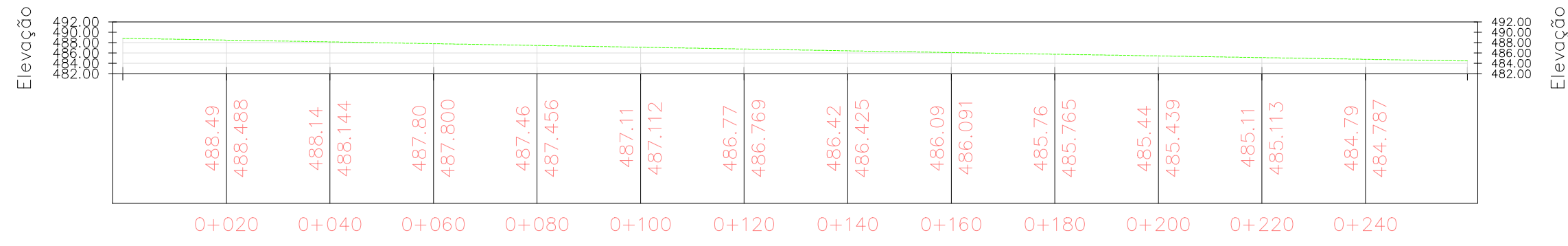
RUA JOAQUIM SOARES DE AGUIAR  
ESC H= 1:1000  
ESC V= 1:1000



RUA DA FE  
ESC H= 1:1000  
ESC V= 1:1000



RUA DA ESPERANÇA  
ESC H= 1:1000  
ESC V= 1:1000



1 - AS CURVAS DE NIVEL FORAM INTERPOLADAS DE 0,50 METROS EM 0,50 METROS  
2 - TODAS AS COORDENADAS AQUI DESCRITAS ESTÃO GEORREFERENCIADAS AO SISTEMA GEODÉSICO BRASILEIRO E ENCONTRAM-SE REPRESENTADAS NO SISTEMA UTM, REFERENCIADAS AO MERIDIANO CENTRAL Nº 45 WGS, TENDO COMO DATUM O SIRGAS 2000. TODOS OS AZIMUTES E DISTÂNCIAS, ÁREA E PERÍMETRO FORAM CALCULADOS NO PLANO DE PROJEÇÃO UTM.  
3 - A MALHA DE COORDENADAS ESTÁ INTERPOLADA A CADA 50 METROS



KAREN MARIANA SOARES VIEIRA

ENGENHEIRA CIVIL - 312.425/D-MG

ELABORAÇÃO DE PROJETOS E ACOMPANHAMENTO DE OBRA

AV. CORONEL PRATES Nº 78, SALA 708 - MONTES CLAROS-MG

engenharia.karen@outlook.com

(31) 9948-4118

PAVIMENTAÇÃO ASFÁLTICA EM CBUQ

DESCRIÇÃO: PLANTA DE DEMOLIÇÃO, PLANTA EXECUTIVA DAS VIAS, CROQUI DE LOCALIZAÇÃO E DETALHES CONSTRUCTIVOS

ÁREA EDIFICADA: 32.339,66 m²

TIPO DE EDIFICAÇÃO: PAVIMENTAÇÃO

ART: MC2024/267991

RESPONSÁVEL TÉCNICO:

KAREN MARIANA SOARES VIEIRA

RESPONSÁVEL LEGAL:

MIGUEL PAULO SOUSA FILHO

PREFEITO MUNICIPAL DE SÃO FRANCISCO-MG

ENDEREÇO DA OBRA:

DIVERSAS VIAS NA SEDE DO MUNICÍPIO DE SÃO FRANCISCO-MG

DATA INICIAL:

14 de Fevereiro de 2024

DATA REVISÃO:

01 de Junho de 2024

ESCALA: INDICADA

REP - NÚMERO DA PASTA:

VIA - SÃO FRANCISCO - 01/02

NÚMERO DA REVISÃO:

02

01/02